



**BETTER PATHS
FOR ALL**
**MEJORES CAMINOS
PARA TODOS**

City of Salinas Active Transportation Plan Recommended Bike Network

Plan de Transporte Activo de Salinas Sistema de Carriles de Bicicleta Propuesto

Legend / Leyenda

Existing Bike Network / Sistema de Carriles de Bicicleta Actuales

- Class I Path / Sendero Clase I
- Class II Bike Lane / Carril de Bicicleta Clase II
- Class IIB Buffered Bike Lane / Carril de Bicicleta Delineados Clase IIB
- Class III Bike Route / Ruta en Bicicleta Clase III
- Regional Bike Route / Ruta Regional en Bicicleta

Proposed Bike Network / Sistema de Carriles de Bicicleta Propuesto

- Class I Path / Sendero Clase I
- Class II Bike Lane / Carril de Bicicleta Clase II
- Class IIB Buffered Bike Lane / Carril de Bicicleta Delineados Clase IIB
- Class III Bike Route / Ruta en Bicicleta Clase III
- Class III Bike Boulevard / Bulevar de Bicicletas Clase III
- Class IV Bikeway (One-Way) / Ciclovía Separada Unidireccional Clase IV
- Class IV Bikeway (Two-Way) / Ciclovía Separada Bidireccional Clase IV

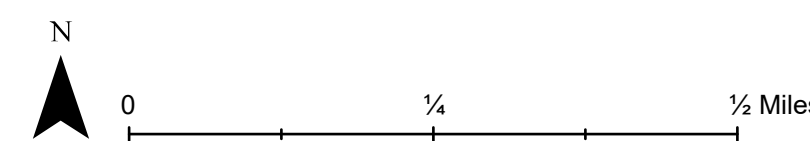
Salinas City Limits / Límites de la Ciudad Salinas

Libraries / Bibliotecas

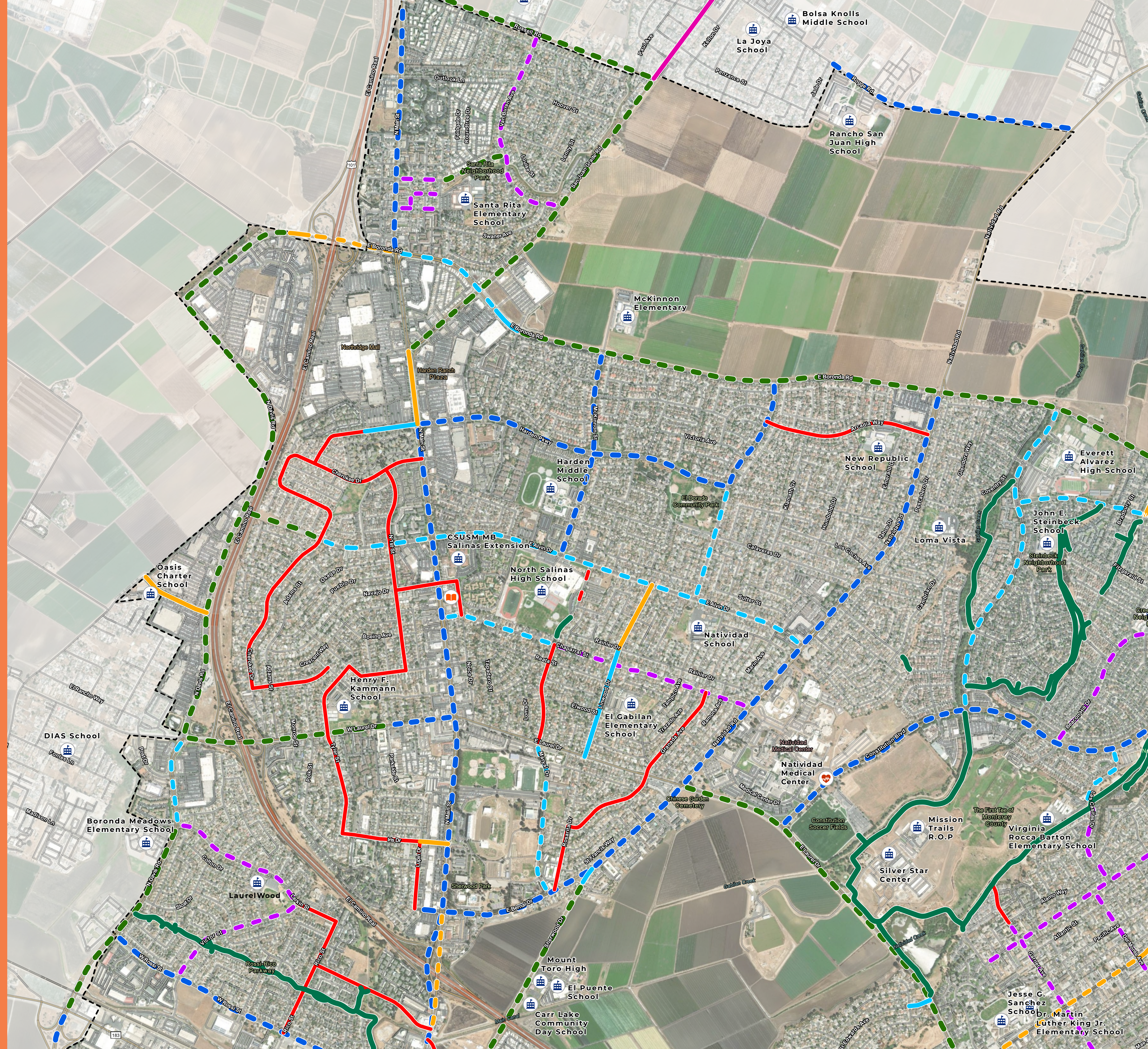
Schools / Escuelas

Hospitals / Hospitales

Join Our WhatsApp Community
Únete a Nuestra Comunidad de WhatsApp



Data Source: Kimley-Horn, City of Salinas GIS,
Transportation Agency for Monterey County.
Map created Oct 2023 by Ecology Action and
Kimley-Horn.





**BETTER PATHS
FOR ALL**
**MEJORES CAMINOS
PARA TODOS**

City of Salinas Active Transportation Plan Recommended Bike Network

Plan de Transporte Activo de Salinas Sistema de Carriles de Bicicleta Propuesto

Legend / Leyenda

Existing Bike Network / Sistema de Carriles de Bicicleta Actuales

- Class I Path / Sendero Clase I
- Class II Bike Lane / Carril de Bicicleta Clase II
- Class IIB Buffered Bike Lane / Carril de Bicicleta Delineados Clase IIB
- Class III Bike Route / Ruta en Bicicleta Clase III
- Regional Bike Route / Ruta Regional en Bicicleta

Proposed Bike Network / Sistema de Carriles de Bicicleta Propuesto

- Class I Path / Sendero Clase I
- Class II Bike Lane / Carril de Bicicleta Clase II
- Class IIB Buffered Bike Lane / Carril de Bicicleta Delineados Clase IIB
- Class III Bike Route / Ruta en Bicicleta Clase III
- Class III Bike Boulevard / Bulevar de Bicicletas Clase III
- Class IV Bikeway (One-Way) / Ciclovía Separada Unidireccional Clase IV
- Class IV Bikeway (Two-Way) / Ciclovía Separada Bidireccional Clase IV

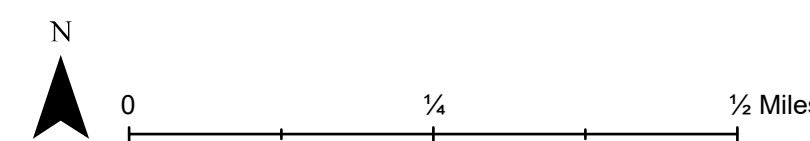
Salinas City Limits / Límites de la Ciudad Salinas

Libraries / Bibliotecas

Schools / Escuelas

Hospitals / Hospitales

Join Our WhatsApp Community
Únete a Nuestra Comunidad de WhatsApp



Data Source: Kimley-Horn, City of Salinas GIS,
Transportation Agency for Monterey County.
Map created Oct 2023 by Ecology Action and
Kimley-Horn.

